



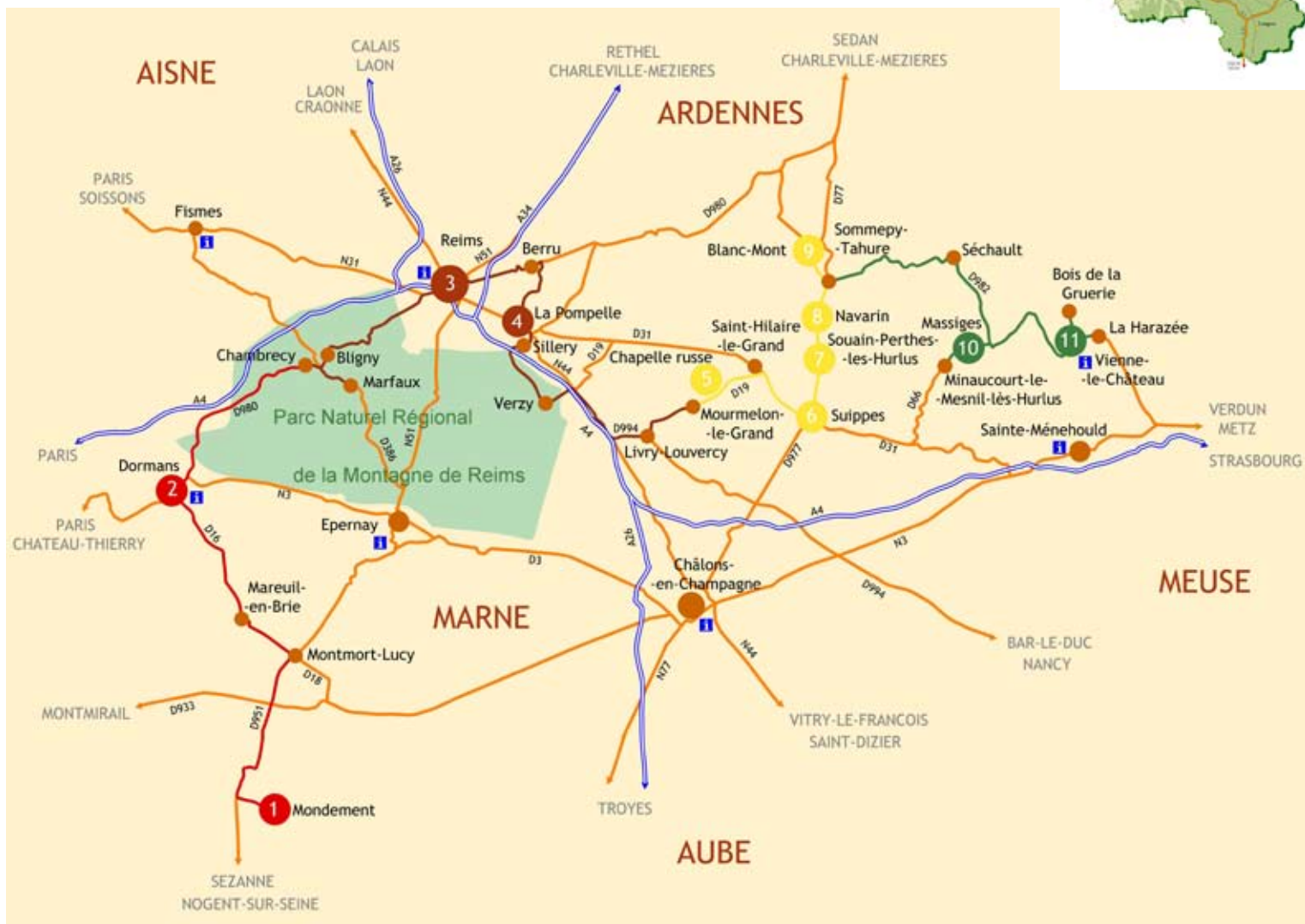
MEMOIRE & HISTOIRE

# Circuit 1914-1918 : la Grande Guerre dans la Marne



*Votre prochaine conquête*





- Parc Naturel Régional
- Routes principales
- Autoroutes
- Office de Tourisme

1 / 650000°



Les 4 parcours du circuit :

- Les batailles de la Marne (60 Km)
- Autour de Reims, la ville martyre (60 Km)
- Suippes et le front de Champagne (40 Km)
- L'Argonne et la zone rouge (40 Km)



# Circuit 1914-1918 : la Grande Guerre dans la Marne

La Marne fut l'un des départements les plus meurtris par la Première Guerre mondiale, tant à l'ouest en raison de la guerre de mouvement des deux batailles de la Marne, qu'au nord par la guerre des tranchées et les combats des offensives d'Argonne et de Champagne.

Comprendre la Grande Guerre dans la Marne, telle est la vocation de cet itinéraire jalonné de monuments, ruines, stèles et nécropoles, témoignages de l'âpreté des combats, ainsi que de musées entretenant le devoir de mémoire de la Grande Guerre, qui s'acheva le 11 novembre 1918.



1

## > Mondement, Monument et Musée de la Victoire de la Marne

N 48° 47. 161' E 3° 46. 547'


51120 Mondement  
T (0)3 26 80 37 30  
[www.mondement1914.asso.fr](http://www.mondement1914.asso.fr)

Accès libre au monument. Ouverture du musée de juin à septembre, le dimanche de 15h à 18h.

Sous la forme d'une gigantesque borne de 35,5 mètres de haut, le monument commémore la première bataille de la Marne, celle de septembre 1914. A la base du monument, un bas-relief sculpté représente les effigies des généraux qui commandaient une armée durant cette bataille. Au-dessus, gravé dans la pierre, figure l'Ordre du jour du 6 septembre 1914 signé par Joffre.

### > Info plus

Créé en 1996 par l'Association Mondement 1914, le Musée d'Histoire de Mondement, consacré à cette première bataille de la Marne, est installé dans l'ancienne école du village.



2

## > Mémorial des Batailles de la Marne de Dormans

N 49° 04. 285' E 3° 38. 796'

Parc du Château  
51700 Dormans  
T (0)3 26 57 77 87  
<http://memorialdormans.free.fr>

Ouverture : du 1/04 au 11/11, en semaine de 14h30 à 18h30, dimanche et jours fériés, de 10h à 12h et de 14h30 à 18h30. Hors de ces périodes sur rendez-vous.

Au cœur du parc du château de Dormans, ce édifice est le plus important mémorial consacré aux soldats tombés pendant les batailles de la Marne. Il comprend une chapelle, une crypte et un ossuaire rassemblant les restes d'un millier de soldats de toutes nationalités.

### > Info plus

Le lieu d'édification fut choisi par le Maréchal Foch qui voyait à Dormans « le point synthétique des deux batailles de la Marne » de septembre 1914 et de juillet 1918, où se joua le sort de la France.

Sur la route,

### > Cimetière italien de Bligny-Chambrecy

51170 Chambrecy

N 49° 11. 302' E 3° 50. 452'

Le plus grand cimetière italien situé sur le front français. Sont inhumés ici les soldats italiens qui se sont engagés comme volontaires dans l'armée française, tombés en Argonne et sur le front de Champagne.

### > Cimetière militaires de Marfaux

51170 Marfaux

N 49° 09. 865' E 3° 54. 191'

L'un des plus grands cimetières du Commonwealth de la région. Il ressemble 1 114 dépouilles de soldats du Royaume-Uni et de 15 soldats néo-zélandais.



3

### > Reims, la ville martyre

N 49° 15. 212' E 4° 01. 987'

Office de Tourisme de Reims  
2, Rue Guillaume de Machault

● 51100 Reims

T (0) 892 701 351 (0,34 €/mn)

F (0)3 26 77 45 19

[www.reims-tourisme.com](http://www.reims-tourisme.com)

● Visites audio-guidées.

Au cours de la 1<sup>e</sup> guerre, Reims fut détruite à 80% par les bombardements allemands. Le 19 septembre 1914, un bombardement mit feu à la charpente de la Cathédrale Notre-Dame : l'énorme brasier fit fondre les cloches et les plombs des verrières, et éclater la pierre. Martyrisée par quatre années de guerre, la Cathédrale sera restaurée avec l'aide financière de généreux donateurs, en particulier de fondations américaines.

#### > Info plus

L'office de tourisme met en vente un Pass' Mémoire incluant une visite audio-guidée dédiée à la reconstruction des années 1920-1930 ainsi que l'entrée dans quatre musées historiques de Champagne.

Sur la route,

### > Cimetière allemand de Berru

51420 Berru

N 49° 16. 101' E 4° 08. 049'

Rassemble les dépouilles de plus de 17 000 soldats allemands (dont 4 500 en ossuaire). A proximité du cimetière, les sous-bois portent encore la marque des trous d'obus et les amorces du réseau de tranchée mis en place par les troupes allemandes.

## > Fort de la Pompelle

N 49° 12. 981' E 4° 07. 757'

RD 944 (Direction Châlons-en-Champagne)  
51100 Reims

T (0)3 26 49 11 85 - (0)3 26 85 23 36

F (0)3 26 82 07 99

Ouverture : Du 1/11 au 31/03, de 10h à 17h. Du 1/04 au 31/10 : en semaine de 11h à 18h, week-end et jours fériés de 11h à 19h. Fermé le mardi et du 24/12 au 06/01. Tarifs : Adulte 4 € - Adolescents (15-18 ans) 2 € - Gratuit moins de 15 ans.

Aux portes de Reims, le Musée historique du Fort de La Pompelle est le plus important musée de la région consacré à la Guerre de 1914-1918. Il contient des vitrines exposant de nombreux objets ayant appartenu aux soldats, des collections de sabres, des mannequins revêtus des différents uniformes des armées française, allemande et alliées.

### > Info plus

Pièce maîtresse du musée, la collection de 560 casques de l'armée impériale allemande, dite collection Friese, est unique au monde par son importance et sa diversité.



Sur la route,

## > Cimetière militaire de Sillery

51500 Sillery

N 49° 11. 751' E 4° 08. 297'

Ce cimetière fut créé en 1923 pour recevoir les corps des militaires français provenant de nombreux cimetières communaux des environs, ainsi que des cimetières provisoires aménagés tout au long de la Première Guerre mondiale en arrière du front. Agrémentant le site, une chapelle-mausolée réalisée dans le style purement Art-déco et primée lors de l'Exposition Internationale des Arts décoratifs à Paris en 1925.

## > Observatoire du Mont-Sinai à Verzy

51380 Verzy

N 49° 08. 795' E 4° 09. 342'

Sur le bord de la crête, une casemate situe l'observatoire créé après la libération de Reims en 1914, d'où le général Gouraud observait les positions allemandes. Le site avait été dénommé ainsi par les militaires en langage conventionnel. Une table d'information complète la vue étendue en direction de Reims et des monts de Champagne.

5

## > Chapelle russe de Saint-Hilaire-le-Grand

N 49° 09. 482' E 4° 23. 980'

RD 21 - L'Espérance  
51600 Saint-Hilaire-le-Grand

- T (0)3 26 66 17 25  
[www.ascerf.free.fr](http://www.ascerf.free.fr)

Accès libre. Ouverture de la chapelle le dimanche de 14h à 18h, les autres jours sur rendez-vous.

- Cette chapelle commémorative est dédiée aux 6 100 soldats russes tombés en France. Bâti en 1937 sur une parcelle donnée par l'état français à la Russie, l'étonnant édifice, entouré d'un petit cimetière orthodoxe, surprend par ses murs blancs et ses bulbes or et bleu. Le cimetière attenant est quant à lui sur le territoire français, y sont inhumés un millier de soldats russes appartenant aux brigades venues combattre sur le front français à partir de 1916.

### > Info plus

Derrière le cimetière, à l'orée du bois, a été construit en rondins un monastère orthodoxe, niché au milieu des pins et des bouleaux.



6

## > Suippes, Centre d'Interprétation Marne 14-18

N 49° 07. 912' E 4° 31. 910'

- 4, Ruelle Bayard - BP 31  
51601 Suippes cedex  
T (0)3 26 68 24 09 - F (0)3 26 66 30 59  
[www.marne14-18.fr](http://www.marne14-18.fr)

- Ouverture : D'octobre à mars de 14h à 18h. D'avril à juin et en septembre de 10h à 13h et de 14h à 18h. En juillet et août de 10h à 19h. Fermé du 25/12 au 31/01, le lundi de Pâques, le 1/05 et 01/11. Tarifs : Adulte 6€, Enfant (6-18 ans) 3€, Famille 16€

Sur l'ancien front de Champagne, Marne 14-18 propose une présentation interactive originale et humaniste du conflit. Tout au long de la visite, vous suivrez le témoignage du personnage qui vous aura été attribué, une tranchée vous placera même au cœur d'un terrible assaut ... Emotions garanties.

### > Info plus

Sur 600 m<sup>2</sup>, 7 espaces scénographiques présentent l'Europe et la Champagne-Ardenne à la Belle Epoque, pendant le conflit, et lors de la reconstruction politique, économique et sociale du monde d'après-guerre.



7

## > Cimetières militaires de Souain-Perthes-les-Hurlus

N 49° 11. 229' E 4° 32. 405'

51 600 Souain-Perthes-les-Hurlus

Le cimetière de la Crouée est la plus grande nécropole du département de la Marne. Il rassemble plus de 30 000 corps sur environ 60 000 m<sup>2</sup>. Une longue allée bordée d'arbres conduit aux cimetières aménagés sur les hauteurs dominant le village. D'autres cimetières sont visibles sur le territoire de Souain. Celui de la 28<sup>e</sup> brigade et ses étonnantes tombes rappelant les cromlechs celtiques entourant une grande croix en pierre calcaire. Le petit cimetière de l'Opéra est également accessible par une petite route butant sur l'enceinte du camp de Suippes.

### > Info plus

Au lendemain de la Guerre, il ne reste rien des villages situés au cœur de la zone rouge, rasés, ensevelis, anéantis. Pour garder leur souvenir, leurs noms ont été ajoutés à ceux d'autres villages alentours. Les vestiges seront visibles le 12 septembre 2009 avec l'ouverture exceptionnelle du Camp de Suippes.



8

## > Monument de Navarin

N 49° 13. 114' E 4° 32. 543'

RD 977 (entre Souain et Sommepey-Tahure)  
51 600 Souain-Perthes-les-Hurlus

T (0)3 26 66 82 32

Accès libre au monument. Chapelle ouverte d'avril à octobre le vendredi de 14h à 18h, week-end et jours fériés de 10 à 12h et de 14h à 18h.

Situé au lieu principal de la bataille de Champagne, le monument commémore les combats d'octobre 1914 et de septembre 1915. Il fut érigé en 1924, à l'initiative du Général Gouraud, Commandant de la IV<sup>e</sup> armée, afin d'honorer les morts des armées de Champagne. Le monument domine un vaste panorama sur l'ancien front de Champagne, le terrain resté en l'état porte encore les marques des combats : tranchées, boyaux, cratères ...

### > Info plus

Au sommet, une sculpture représente trois patrouilleurs sous les traits du Général Gouraud, du Lieutenant Quentin Roosevelt, fils du Président, tué en 1918 dans le Tardenois et du propre frère du sculpteur tombé au Chemin des Dames.



9

## > Sommepy-Tahure, Monument américain de Blanc-Mont

N 49° 17. 049' E 4° 32. 176'


- 51 600 Sommepy-Tahure  
T (0)3 26 66 81 14  
www.abmc.gov

- Accès libre au monument, accueil assuré en semaine de 9h à 17h.

Ancien observatoire allemand, le site du Blanc-Mont vit tomber plus de 6 000 soldats américains. Tous les corps et sépultures furent ensuite réunis à Romagne (Meuse) mais un monument fut élevé par le gouvernement américain, dans les années 20, sur le lieu des combats. Le sommet du monument offre un très beau panorama permettant d'observer la configuration du champ de bataille ainsi que des restes de tranchées.

### > Info plus

Le 26 septembre 1918, les troupes françaises et américaines entament la libération de Sommepy. Le village, détruit à 100%, renaîtra de ses cendres grâce à la volonté de ses habitants et à des fonds venus d'Amérique. Une salle mémoriale, située au 1<sup>er</sup> étage de la Mairie retrace l'histoire de cette reconstruction.



Sur la route,

## > Cimetière militaire allemand de Séchault

08250 Séchault

N 49° 16. 263' E 4° 44. 744'

Ce cimetière regroupe les corps de plus de 6 000 soldats allemands dont trois milliers d'inconnus.

10

## > Main de Massiges

N 49° 11. 916' E 4° 44. 548'

- 51 800 Massiges
- Dès leur repli en septembre 1914, les Allemands se retranchèrent sur cette hauteur naturelle située à la jonction des fronts de Champagne et d'Argonne. Sa forme ressemble à une main, chaque doigt fut un bastion de cette forteresse naturelle. D'innombrables souterrains furent creusés par les Allemands et les Français.

### > Info plus

Les poilus qui montaient en première ligne passaient devant la statue de la Vierge du village. Exposée aux projectiles, une balle perça son sein gauche et un essaim d'abeilles y trouva refuge. Les soldats impressionnés par cette renaissance la baptisèrent alors la Vierge aux abeilles.



Sur la route,

### > Cimetière militaire de Minaucourt-le-Mesnil-les-Hurlus

Le Pont de Marson  
51800 Minaucourt

N 49° 10. 890' E 4° 43. 614'

A proximité de la Main de Massiges, cet immense cimetière s'étend sur plus de 40 000 m<sup>2</sup> et rassemble plus de 20 000 corps.

11

### > Vienne-le-Château, bois de la Gruerie et Camp Moreau

N 49° 11. 509' E 4° 53. 156'

RD 63 (entre Vienne-le-Château et Binarville)  
51800 Vienne-le-Château  
T (0)3 26 60 49 40  
[www.argonne.fr](http://www.argonne.fr)

Ouverture : Visite guidée du camp le samedi de 9h à 13h.

Le bois de la Gruerie présente de très nombreux vestiges de l'année 1915. Outre les vestiges de tranchées, on peut y découvrir un camp de repos allemand, dit de la vallée moreau dont les installations ont été restaurées (douches, chambres, ...).

La Maison du Pays d'Argonne organise également des randonnées guidées menant à la découverte des vestiges de ce secteur.

#### > Info plus

A visiter également la Chapelle aménagée par les poilus à proximité du tulipier du village, arbre sanglant sous lequel ont péri 60 soldats français suite à l'explosion d'un obus à proximité.



Sur la route,

### > Cimetière militaire de la Harazée

51800 Vienne-le-Château

N 49° 11. 741' E 4° 54. 980'

Aménagé à flanc de colline, fermé par les bois de la Gruerie, où se déroulèrent pendant 4 ans les durs combats de guerre de tranchées, ce cimetière abrite les dépouilles de 1 600 soldats.

## Adresses utiles

Comité Départemental du Tourisme de la Marne  
13 bis, Rue Carnot - BP 74  
51006 Châlons-en-Champagne cedex  
T (0)3 26 68 37 52 - F (0)3 26 68 46 45  
[www.tourisme-en-champagne.com](http://www.tourisme-en-champagne.com)

Office de Tourisme du Pays d'Argonne Champenoise  
5, Place du Général Leclerc - 51800 Sainte-Ménéhould  
T (0)3 26 60 85 83 - F (0)3 26 60 60 18  
[www.argonne.fr](http://www.argonne.fr)

Office de Tourisme de Châlons-en-Champagne  
3, Quai des Arts - 51000 Châlons-en-Champagne cedex  
T (0)3 26 65 17 89 - F (0)3 26 65 35 65  
[www.chalons-tourisme.com](http://www.chalons-tourisme.com)

Office de Tourisme de Châtillon-sur-Marne  
4, Rue de l'Eglise - 51700 Châtillon-sur-Marne  
T (0)3 26 58 32 86 - F (0)3 26 51 87 85  
[www.otchatillon51.com](http://www.otchatillon51.com)

Office de Tourisme de Dormans - les Coteaux de la Marne  
Parc du Château - 51700 Dormans  
T (0)3 26 53 35 86 - F (0)3 26 53 35 87  
[www.tourisme-dormans.fr](http://www.tourisme-dormans.fr)

Office de Tourisme de Reims  
2, Rue Guillaume de Machault - 51100 Reims  
T (0) 892 701 351 (0,34€/min) - F (0)3 26 77 45 19  
[www.reims-tourisme.com](http://www.reims-tourisme.com)

Office de Tourisme de Sézanne et sa région  
Place de la République - 51120 Sézanne  
T (0)3 26 80 51 43 - F (0)3 26 80 54 13  
[www.sezanne-tourisme.fr](http://www.sezanne-tourisme.fr)

Le présent document été réalisé par le Comité Régional du  
Tourisme de Champagne-Ardenne.

### Remerciements / Photos

G Fontaine, JP Husson, M Jolyot, F Lesjean, J Philippot.  
Remerciements aux sites, musées, associations et offices de  
tourisme pour les nombreuses photos transmises.

**Conception** : CRT Champagne-Ardenne

**Cartographie** : CAP Orientation



50, avenue du Général Patton - BP 319  
51013 Châlons-en-Champagne cedex - France  
T (0)3 26 21 85 80 - F (0)3 26 21 85 90  
[www.tourisme-champagne-ardenne.com](http://www.tourisme-champagne-ardenne.com)  
[contact@tourisme-champagne-ardenne.com](mailto:contact@tourisme-champagne-ardenne.com)



L'Europe soutient le développement des routes  
et circuits en Champagne-Ardenne

## Sur le Web

**[www.tourisme-champagne-ardenne.com](http://www.tourisme-champagne-ardenne.com)**

Les lieux de mémoire et d'histoire de la région Cham-  
pagne-Ardenne, les circuits et randonnées historiques,  
les hébergements, les manifestations, des idées de  
séjours, ...

**[www.cheminsdememoire.gouv.fr](http://www.cheminsdememoire.gouv.fr)**

Site du Ministère de la Défense

**[www.crdp-reims.fr/memoire/lieux](http://www.crdp-reims.fr/memoire/lieux)**

Site du Centre Régional de Documentation Pédagogi-  
que de Champagne-Ardenne, les lieux de mémoire de  
Champagne-Ardenne

**[www.memoiredufront1918.fr](http://www.memoiredufront1918.fr)**

Site de l'Office National des Anciens Combattants et  
Victimes de Guerre : les événements et lieux de mé-  
moire de 1914-1918.


**<http://batmarn2.club.fr>**

Les batailles de la Marne (1914 et 1918) racontées  
dans le détail. Un agenda des différentes commémora-  
tions.

## En savoir-plus

Dans la collection «Itinéraires du Patrimoine»,  
l'ouvrage *Cimetières militaires et monuments aux  
morts de la Grande Guerre dans la Marne* vous ac-  
compagnera dans vos visites.

Disponible en français, anglais et allemand.  
En vente en librairie et auprès des éditions Domini-  
que Guéniot : [www.editionsgueniot.fr](http://www.editionsgueniot.fr)





# REIMS Pass' Mémoire



L'Office de Tourisme de Reims propose le Pass' Mémoire, une formule permettant d'accéder aux principaux sites liés aux Première et Deuxième Guerres mondiales.

Vendu 16 euros par personne et valable un mois, le Pass' Mémoire inclut le circuit audioguidé «1920-1930, la reconstruction et l'Art déco à Reims» et la visite des lieux suivants : le Centre d'Interprétation Marne 14-18 de Suippes, le Musée du Fort de la Pompelle, le Musée de la Reddition et la section d'histoire militaire du Musée Saint-Remi de Reims.